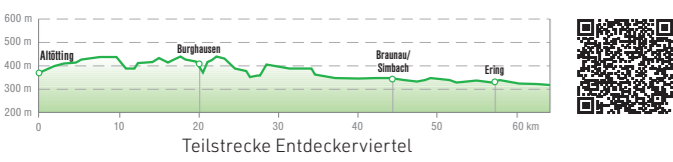


GEMÜTLICH RADELN – GENUSSVOLL EINKEHREN - BESCHREIBUNG DER RADROUTEN

3 INNRADEWEG

Maloja (CH) - Passau 540 km 13230 Hm 4740 Hm
 Braunau - Passau 66 km 270 Hm 310 Hm

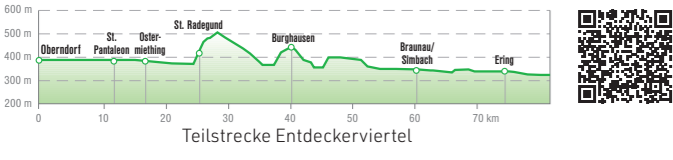
Aus der Schweiz kommend bis zur Einmündung in die Donau fährt man hier über 520 km auf einem der schönsten Teilstücke des Innradweges. Der Inn verbindet das österreichische Braunau mit dem bayerischen Stadt Simbach und bietet mit dem Europareservat Unterer Inn ein Paradies für Vögel und Natur, die es im Informationszentrum Naturium zu erkunden gilt.



5 TAUERNRADWEG

Krimml - Passau 320 km 11770 Hm 2540 Hm
 Oberndorf - Braunau/Inn 65 km 400 Hm 440 Hm

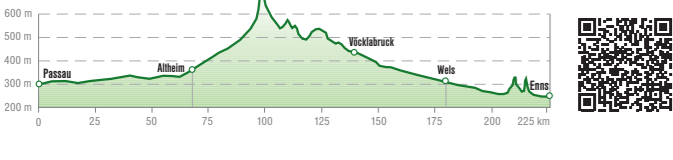
Von den Krimmler Wasserfällen durch das Salzburgerland verbindet der Tauernradweg entlang der Salzach auf einer Strecke von über 310 km die modernen und doch geschichtsträchtigen Städte Tittmoning, Burghausen, Simbach und Braunau am Inn bis nach Passau. Während in Tittmoning und Burghausen Festungen über der Stadt thronen, wurde Braunau selbst einst als Festung angelegt. Es empfiehlt sich eine Entdeckungstour durch die zahlreichen Museen und besonders eine Stadtführung für Gruppen oder ganz individuell um tief in die Geschichte einzutauchen.



6 RÖMERRADWEG R6

Passau - Enns 226 km 11112 Hm 1144 Hm

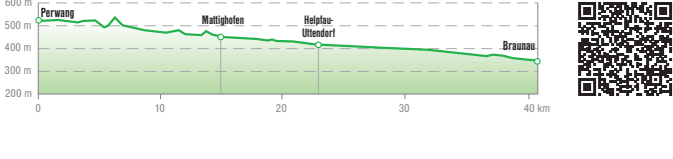
Die gemächliche Tour mit nur geringen Höhenunterschieden führt vorbei an vielen spannenden Zeugnissen der einstigen römischen Besiedelung und verbindet die beiden Nachbarländer Bayern und Oberösterreich. Infolange entlang des Weges informieren über die jahrtausendealte Geschichte. Ein Highlight der Tour ist das Römermuseum in Altheim. Aber auch die herrliche, abwechslungsreiche Landschaft ist ein ganz besonderes Erlebnis.



6 MATTIGTALRADWEG R24

Perwang - Braunau 46 km 1150 Hm 320 Hm

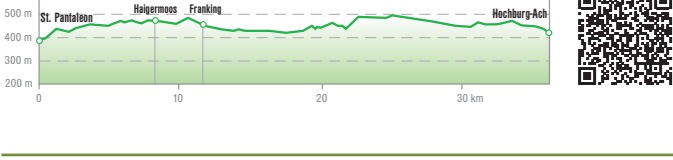
Vom Ursprung der Mattig in der Salzburger Seenplatte bis zur Inn-Mündung gibt es hier einiges zu entdecken. Kleine Naturbadeplätze, die finken und unter Gourmets beliebten Mattigtalforellen, kleine Brauereien wie die Brauerei Vitzthum oder das Brauhaus Hasebach, die KTM Moloahall, idyllische Landschaften, lebendige, und doch historisch anmutende Städte.



6 IBMER MOORRADWEG R25

St. Pantaleon - Hochburg-Ach 38 km 340 Hm 310 Hm

Von den klaren Fluten der Salzach zu den ruhigen Mooreseen führt der Weg durch das Ibmer Moor bis hin zum Geburtsort und Gedächtnishaus von Franz Xaver Gruber. Der Kompositen von „Stille Nacht“ Weiter geht es nach Ach zum einmaligen Panorama über die Altstadt von Burghausen.



6 3 STÄDTE TOUR R200

Braunau am Inn 87 km 700 Hm

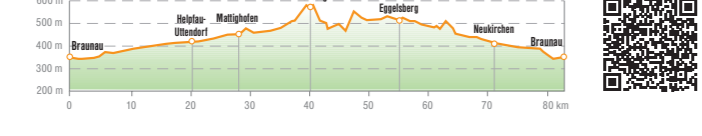
Eine wunderbare Mischung, aus allem, was die Region ausmacht, so könnte man diese Tour beschreiben. Die modernen Städte Braunau, Simbach, Mattighofen, Burghausen und Tittmoning, im historischen Gewand mit einem umfangreichen Kultur- und Event-Angebot. Kulinarische Highlights entlang des Weges, die Natur des Europareservats Unterer Inn oder des Ibmer Moors, die erfrischenden Gewässer und vielen Seen.



6 GENUSSRADTOUR R201

Braunau am Inn 85 km 680 Hm

Alles für Ihren Gaumen. Diese Tour führt Sie in einer Rundtour entlang von Flüssen, Bächen und Naturlandschaften zu den Inn-Wirlern. Gastronomen, die sich der Region und ihren lokalen Produkten und der Neuinterpretation der klassischen inwieweit Küche verschrieben haben. Entlang des Weges liegen auch die Privatbrauereien Schmittl in Eggenberg und die Brauerei Vitzthum in Helfpau-Uttendorf mit ihrem Braugasthof. Die Streckenführung ermöglicht durch eine Verbindung zwischen Neukirchen und Helfpau-Uttendorf mehrere Tour-Varianten.



6 NÖRDL. GENUSSRADTOUR R201

Helfpau-Uttendorf 42 km 220 Hm

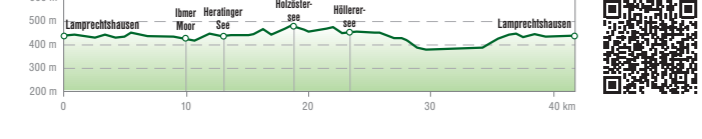
6 SÜDL. GENUSSRADTOUR R201

Eggenberg 62 km 620 Hm

6 MOORSEENTOUR R202

Lamprechtshausen 49 km 390 Hm

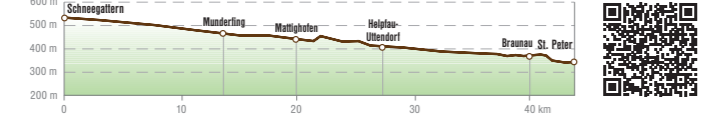
Mitten durch das Ibmer Moor mit seiner einzigartigen Tier- und Pflanzenwelt, vorbei an den moorgefilterten warmen Badeseen der Seenplatte zum Vogelbeobachtungsparadies Waldmoos mit einem Abstecher zum 1. Biergut Österreichs, dem Stiegl-Gut Wildhut. Diese Tour lässt keine Wünsche offen.



6 TRIFTWEG R204

Schneegattern - Hagenua 50 km 70 Hm 270 Hm

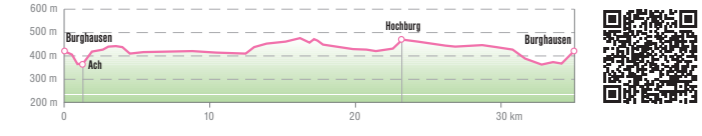
Dieser Weg erinnert an den damaligen Transport von Holz vor mehr als 200 Jahren, als die gefällten Baumstämme noch von den Fluten der Mattig zum Inn geflüßt wurden. Dem Gewässer folgend führt der Weg durch neun Gemeinden bis zur Mündung in den Inn. Kleine Naturbadeplätze und Privatbrauereien wie die Brauerei Vitzthum mit ihrem Braugasthof sorgen für erfrischende Augenblicke.



6 HELMBRECHT PFAD

Burghausen 41 km 390 Hm

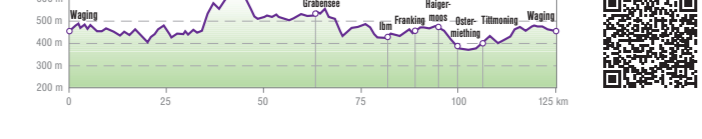
Auf diesem Rundweg radelt man auf den Spuren des Raubritters Helmbrecht. Vorbei zum Franz Xaver Gruber Gedächtnishaus in Hochburg, welches eine Sammlung des Komponisten des weltbekannten „Stille Nacht“ Liedes beherbergt kommt man auch zum FX Gruber Friedensweg, der zur Entschleunigung einlädt. Ein absolutes Highlight der Tour ist die Aussichtsplattform in Ach! Hier hat man einen fantastischen Blick auf die weltlängste Burg und die historische Altstadt von Burghausen.



6 BAJUWAREN TOUR

Waging am See 127 km 1220 Hm

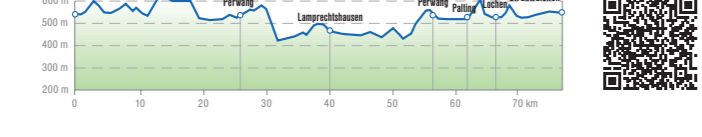
Diese Tour führt Sie auf den Spuren des alten Volksstammes der Bajuwaren, den historischen Vorgängern der Bayern. Nach heute fahren Sie größtenteils auf Straßen, die einst von ihnen genutzt wurden. Der im Entdecker Viertel liegende Teil des grenzüberschreitenden Radweges, welcher vom Mattsee bis zum Waginger See reicht ist knapp 50 km lang und führt vom Grabensee über das Ibmer Moor vorbei am Holzöstersee nach Tittmoning.



6 BAROCKTOUR

Straßwalchen 78 km 830 Hm

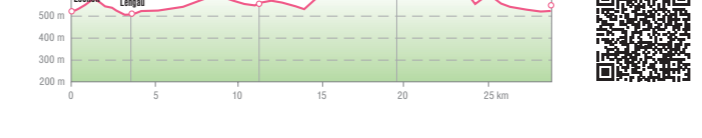
Sakral-Barocke Meisterwerke des Holzschnitzers Meinrad Natur des Europareservats Unterer Inn oder des Ibmer Moors, die Kapellen entlang des Weges auf Entdeckung warten.



6 TANNBERG RUNDE

Lochen am See 29 km 320 Hm

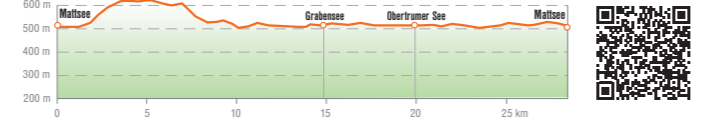
Dieser Rundkurs führt Sie einmal um den gesamten Tannberg. Dabei werden spektakuläre Ausblicke auf den Mattsee und in die Alpen geboten.



6 TRUMER SEEN ROUTE

Mattsee 28 km 270 Hm

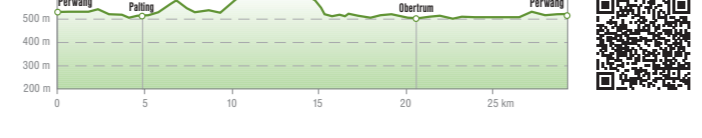
Einmal um den Mattsee, Obertrumer- und Grabensee, führt diese Rundtour mitten durch die idyllische Seenlandschaft vorbei an Badeplätzen für ein umfassendes Sommer- und Urlaubs-Feeling.



6 TRUMERSEE-KRÄUTER-RUNDE 1

Patting 35 km 420 Hm

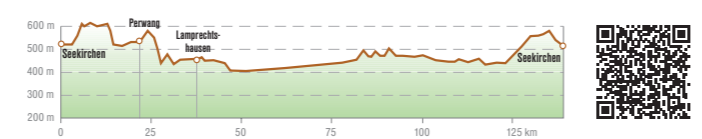
Die vielen blühenden Wiesen und Felder, der Kreativgarten im Bajuwarengelände in Mattsee und viele weitere Gärten entlang des Weges geben dieser Runde ihren Namen.



6 SALZ UND SEEN TOUR

Perwang am Grabensee 139 km 930 Hm

Dieser Rundkurs erinnert an den einstigen Salzhandel und dessen Bedeutung für die Region. Im Entdecker Viertel führt die Teilstrecke von Lamprechtshausen nach Perwang am Grabensee.



6 BENEDIKT WEG

Markt 244 km 1850 Hm

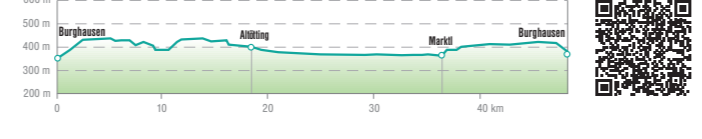
Dieser dem ehemaligen Papst Benedikt XVI gewidmete Rundweg beginnt in dessen Geburtsort, führt Sie über die malerische Altstadt von Burghausen mit der längsten Burg der Welt, entlang der Salzach zur Festung Tittmoning mit ihrem gemütlichen Stadtplatz bis nach Traunstein, Alttötting und wieder zurück nach Markt.



6 AUF DEN SPUREN VON PAPST BENEDIKT

Burghausen 48 km 240 Hm

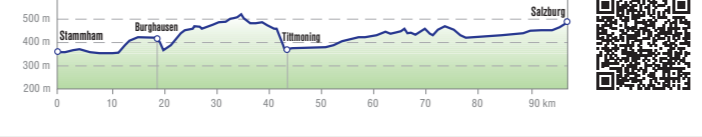
Von Burghausen mit seiner weltberühmten Burg führt diese Tour zum religiösen Pilgerzentrum der Region Alttötting, nach Markt, dem Geburtsort von Papst Benedikt und wieder zurück nach Burghausen.



6 SALZHANDELSWEG

Stammham - Salzburg 98 km 590 Hm 460 Hm

Auf den Spuren des Salzhandels führt dieser Weg zu den einstigen bayerischen Salzhandelsmetropolen entlang der Salzach. Diese bestechen nicht nur durch ihre gewaltigen Burgen, sondern auch den typischen Inn-Salzach Baustil, welcher die historischen Innenstädte von Burghausen und Tittmoning bis heute prägt. Auf einer Strecke von knapp 50 km verläuft der Weg durch das Entdecker Viertel. Anschließend geht es weiter bis nach Bad Reichenhall.



6 VON BURG ZU BURG

Burghausen - Tittmoning 26 km 230 Hm 220 Hm

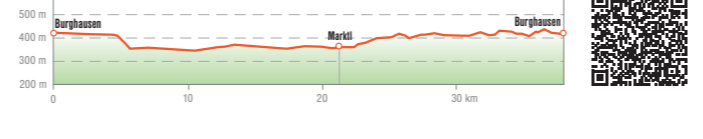
Diese Tour führt hauptsächlich durch ländliches Gebiet mit wunderschönen Ausblicken auf die Marienberg Kirche, den Astener Naturmoorse oder die Tittmoninger und Burghausener Burg.



6 VOM CHEMIEDIAMANTEN INS EUROPARESERVAT

Burghausen 41 km 180 Hm

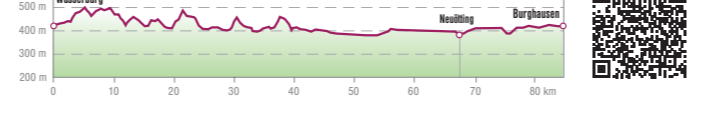
Von der historischen Altstadt Burghausen vorbei an den Chemie-Industrie-Giganten führt dieser Weg entlang von Salzach und Inn direkt zum Zusammenfluss der beiden und bietet dabei unvergessliche Ausblicke. Tipp: Auf dem Weg von Burghausen nach Braunau auf österreichischer Seite bietet sich beim Inn-Salzach Blick nochmals ein fantastisches Panorama auf das Verschmelzen der Flüsse.



6 INN SALZACH ARCHITEKTUR

Wasserburg - Burghausen 85 km 700 Hm 750 Hm

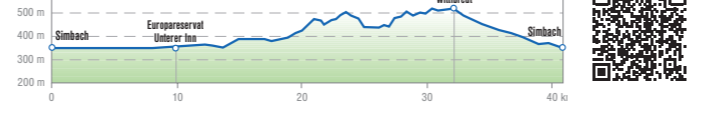
Die Architektur des Inn-Salzach-Baustils steht hier im Mittelpunkt. Große Stadtplätze mit dicht aneinandersiehenden Häusern mit bunten Fassaden, Sgraffiti und Zierwerk sind Monumente, die vom damaligen Wohlstand durch den Salzhandel zeugen.



6 INNTALRUNDE R7

Simbach am Inn 41 km 350 Hm

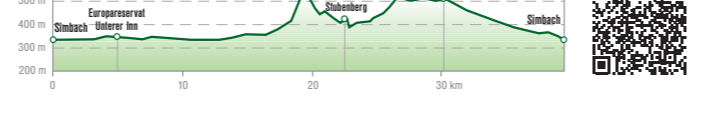
Am Schellenberg vorbei führt dieser Rundweg in das Hinterland von Simbach mit seinen bewirtschafteten Naturräumen und zurück zum Inn und der Simbacher Innenstadt. Am Weg gilt es Kirchen und Badeplätze zu entdecken.



6 AM EUROPARESERVAT UNTERER INN R8

Simbach am Inn 39 km 400 Hm

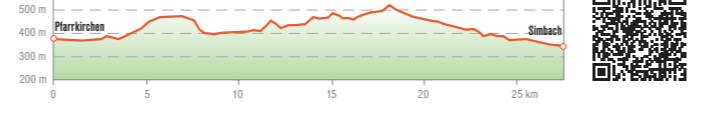
Direkt entlang des Flusses und ins Herz des Europareservats Unterer Inn hält diese Strecke tiefe Einblicke in die unberührte Natur des Europareservats bereit und führt direkt am Natur-Informationszentrum, dem Naturium vorbei. Anschließend umrundet man den Schellenberg, welcher einen fantastischen Ausblick über die Region bietet.



6 3 TÄLER RADWEG

Simbach/Inn - Pfarrkirchen 27 km 340 Hm 300 Hm

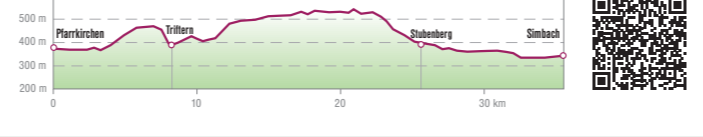
Der 3 Täler Radweg verbindet das am Inn gelegene Simbach mit dem an der Rott liegenden Kreisstadt Pfarrkirchen. Am Weg gibt es Kirchen und Aussichtspunkte zu erkunden. Die Gesamtlänge des Weges beträgt 27 km, davon liegen ca. 9 km im Entdecker Viertel.



6 MÜHLEN-AUEN-RADWEG

Pfarrkirchen - Simbach/Inn 35 km 330 Hm 300 Hm

Der Mühlen-Auenradweg ist eine Verbindung zwischen Rott und Inn und verbindet somit den Rottalradweg bei Pfarrkirchen mit dem Innradweg bei Simbach am Inn. Gemeinsam mit dem 3 Täler Radweg kann man hier eine schöne Rundtour durch das Rottaler Hügelland machen.



ENTDECKER-RADTOUR R203

EINSEITIG – IM UHRZEIGERSINN BESCHILDERT

Vielen gilt das bayerisch-österreichische Entdecker Viertel noch als Geheimtipp für Radfahrer. Dabei gibt es für „Genussradler“ zwischen Salzbach, Inn und Mattig bereits jetzt ein Netz von über 700 Kilometern Radwege mit meist flachen Abschnitten. Und ab Mai 2025 kam eine neue Route dazu. Die Entdecker Radtour umrundet die gesamte Region und erschließt bekannte Highlights, aber auch zahlreiche Entdecker-Tipps.



Fünf sehenswerte Städte: Die Entdecker-Radtour führt durch alle fünf kleinen Städte mit historischem Stadtkern, Braunau, Mattighofen, Simbach, Burghausen und Tittmoning. Und dazwischen liegen

Einzigartige Naturräume: Von den Inn-Salzach-Auen mit dem Salzach-Durchbruch über die Hagenuaer Bucht im Europareservat Unterer Inn bis hin zur Mattig mit versteckten Wildbade-Plätzen, unseren acht Seen für die Sommerfische und dem Ibmer Moor, das gemeinsam mit dem Weidmoos die größte zusammenhängende Moorlandschaft Österreichs bildet, kann man im Entdecker Viertel ganz entspannt die Seele baumeln lassen.

Gemütlich radeln – entspannt genießen: Radler finden im Entdecker Viertel zahlreiche Highlights vor: Neben dem Natur- und Kulturgenuss gehört natürlich die Kulinarik der Region dazu. Nicht verpassen sollte man das hochwertige Brot, das bei Bäckern und in Gastronomie-Betrieben angeboten wird.

Entdecker-Tipps: Herausragende Ausblicke und besondere Museen – dafür sollte man sich etwas Zeit nehmen. Die Hinweise findet man am Weg. Da wären etwa ein einziger Kräuterarten, eine alte Dampflok, ein Windpark u. v. m.

Entdecker-Radtour: Je nach Lust, Laune und Kondition kann man die 180 Kilometer-Schleife in rund 3 bis 4 Tagen gemütlich „erradeln“. Im Süden hat man die Wahl zwischen der Seenvariante und der Panoramavariante und im Westen kann man entweder auf der bayerischen oder der österreichischen Seite radeln.



Alle Entdecker-Radtour Varianten können von jedem Ort im Entdecker Viertel gestartet werden. Je nach Variante entdeckt man unterschiedliche Highlights. Hier geht's zu den GPX Tracks...

6 ENTDECKER PANORAMA MIT Ö-SEITE

Braunau am Inn 166 km 1250 Hm

Beginnen in Braunau am Inn fährt man in Richtung Salzburger Seenland über die Orte Lochen am See, Kirchberg b. M. und Eggenberg an vielen schönen Aussichtspunkten vorbei zum Ibmer und Bürmooser Moor und dem Vogelparadies Weidmoos. Danach geht es über den Tauernradweg zurück nach Braunau. Die ö. Variante ist zwar kürzer, jedoch müssen steilere Anstiege bewältigt werden.

6 ENTDECKER SEEN MIT Ö-SEITE

Lengau 152 km 1070 Hm

Vorbei an 5 Badeseen auf der österreichischen Seite hat man hier genügend Möglichkeiten für eine kleine Abkühlung! Im Süden führt die Route ebenfalls zum Ibmer Moor. Im Westen entlang der Grenzflüsse Inn und Salzach liegen wunderschöne Rastplätze, die einen Blick auf die weltlängste Burg oder auf den Inn-Salzach Zusammenfluss bieten. Immer mit der Möglichkeit auch drent, auf der bayerischen Seite weiterzudrängen!

6 ENTDECKER PANORAMA MIT D-SEITE

Lamprechtshausen 186 km 1280 Hm

In der Heimat des bekannten Weihnachtsliedes „Stille Nacht“ beginnt man die Tour und erlebt sowohl auf der bayerischen als auch österreichischen Seite der Salzach und des Ibmer Moors ein wunderschönes Rastplätze, die einen Blick auf die weltlängste Burg oder auf den Inn-Salzach Zusammenfluss bieten. Immer mit der Möglichkeit auch drent, auf der bayerischen Seite weiterzudrängen!

6 ENTDECKER SEEN MIT D-SEITE

Burghausen 174 km 1100 Hm

Neun Seen umfasst das Entdecker Viertel! Diese Tour führt an allen Seen und Mooren sowohl auf deutscher als auch auf österreichischer Seite vorbei. Dabei bietet sich eine wunderschöne Einblicke in die Natur. An heißen Tagen lohnt sich ein kleiner Badestopp!

6 PANORAMA-SEEN MIT D-SEITE

6 SEEN-PANORAMA MIT Ö-SEITE



S'ENTDECKERVIERTEL

SALZACH · INN · MATTIGTAL

NEU ab Mai 2025 ENTDECKER-RADTOUR

RADL'N GENIEßEN – ECHTES ENTDECKEN

OBERÖSTERREICH · SALZBURG · BAYERN

www.entdecker Viertel.at

Interreg Bayern-Österreich

Kofinanzierung der Europäischen Union

S'ENTDECKERVIERTEL

Theatergasse 3
 5280 Braunau am Inn
 T: +43 (0) 7722-626 44
 E: info@entdecker Viertel.at
 www.entdecker Viertel.at




Gastronomie

Unterkünfte



RADVERLEIH & RADWERKSTATT

- D-84489 BURGHAUSEN**
radMetzgerei
Tel.: +49 (0)8677 918 96 11
- A-5231 SCHALCHEN-MATTIGHOFEN**
Sport Rinnerthaler
Tel.: +43 (0)7742 590 58
- A-5280 BRAUNAU AM INN**
Radshop Obersberger
Tel.: +43 (0)7722 681 21
- A-5232 KIRCHBERG BEI MATTIGHOFEN**
Kirchberg Bikes
Tel.: +43 (0)7746 632 28 33
- A-5222 MUNDERFING**
Gemeindeamt
Tel.: +43 (0)7744 62 55-21
- D-84359 SIMBACH AM INN**
Radsped Eder
Tel.: +49 (0)8571 68 22
- A-5131 FRANKING**
Strandbad-Tourismusinfo
Tel.: +43 (0)676 470 01 30
- A-4963 ST. PETER AM HART**
E-Adventures
Tel.: +43 (0)664 101 06 54



BESCHILDERUNG

Die grenzüberschreitenden Radwege-Beschilderungen entdecken.

OBERÖSTERREICH

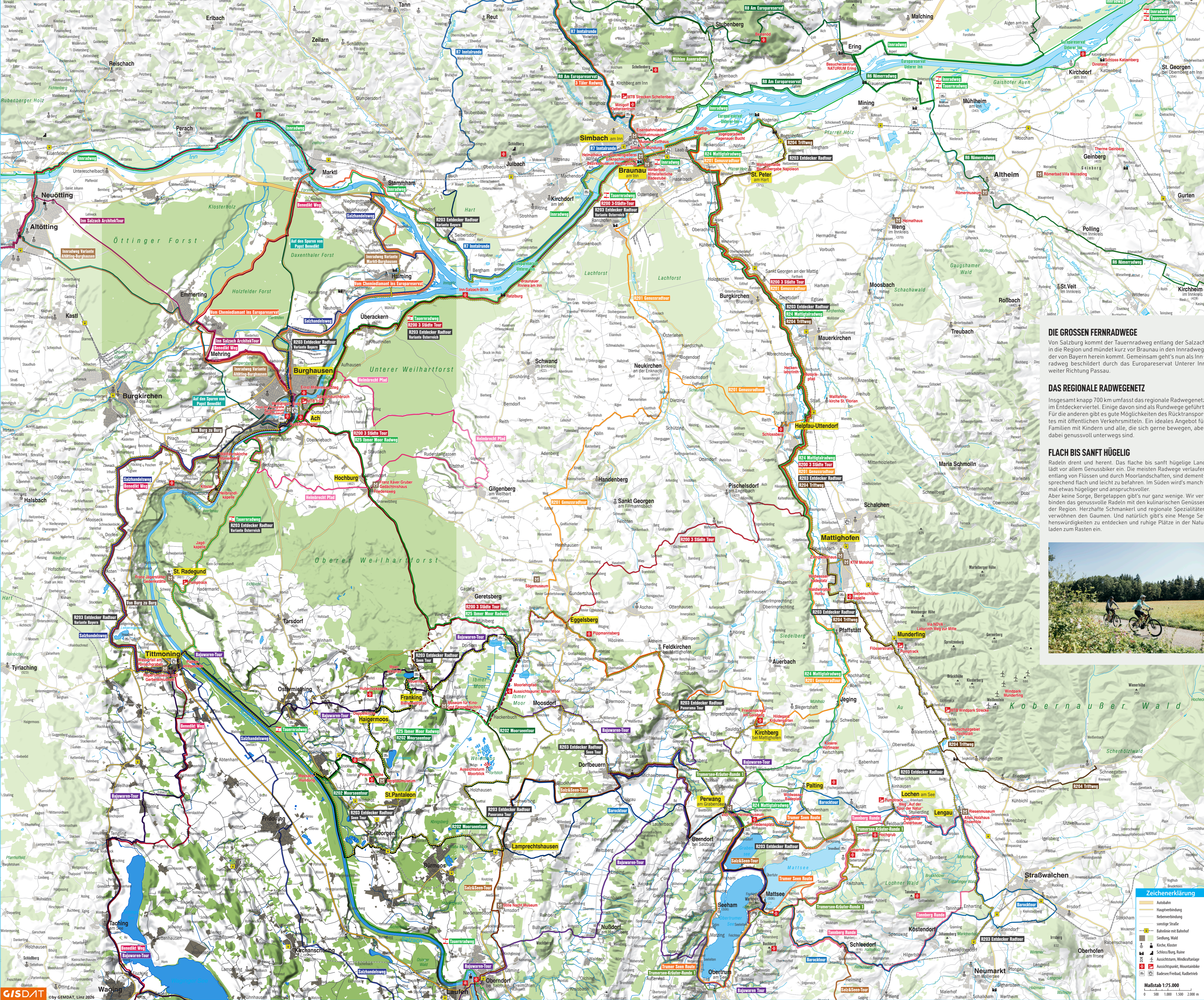
SALZBURG

BAYERN

Schärding 53 km Braunau/Inn 3,5 km



RADKARTE ENTDECKERVIERTEL



DIE RADROUTEN

- 3 INNRADEWEG**
MALOJA CH - PASSAU
Neutitting – Markt – Simbach / Braunau am Inn – St. Peter / Erling
- 3 INNRADEWEG-VARIANTE ÜBER BURGHAUSEN**
Burghausen – Hochburg-Ach – Braunau / Simbach am Inn – St. Peter / Erling
- 5 TAUERNRADWEG**
KIMMEL - PASSAU
St. Pantaleon – Ostermieding – St. Rade Gund – Hochburg-Ach – Braunau am Inn – St. Peter am Hart
- R6 ROMERRADWEG**
PASSAU - ENNS
Passau – Pocking-D- Mining/Frauenstein-A – Waldzell – Attersee – Vöcklabruck – Wels – Enns
- MEHR-TAGES-RUNDRADWEGE**
R203 ENDECKER RADTOUR IN 4 VARIANTEN - NEU
PANORAMA MIT ÖSTERREICHISCHER SEITE
SEEN MIT ÖSTERREICHISCHER SEITE
PANORAMA MIT DEUTSCHER SEITE
SEEN MIT DEUTSCHER SEITE
- BAJAWAREN-TOUR**
Perwang am Grabensee - lbm – Franking – Haigermoos – Ostermieding – Tittmoning
- SALZ UND SEEN TOUR**
Perwang am Grabensee - Lamprechtshausen
- BENEDEKT WEG**
Burghausen – Tittmoning
- TAGESRUNDTOUREN**
R200 3 STÄDTE TOUR
Braunau am Inn – Helpfau-Uttendorf – Mattighofen – Eggersberg – Hochburg-Ach – Burghausen
R201 GENUSSRADTOUR
Braunau am Inn – Helpfau-Uttendorf – Mattighofen – Kirchberg bei Mattighofen – Eggersberg – Neukirchen an der Enknach – Braunau am Inn
R201 VARIANTE - NORDL. GENUSSRADTOUR
Braunau – Helpfau-Uttendorf – Neukirchen an der Enknach – Braunau
R201 VARIANTE - SÜDL. GENUSSRADTOUR
Helpfau-Uttendorf – Mattighofen – Kirchberg bei Mattighofen – Eggersberg – Neukirchen an der Enknach – Helpfau-Uttendorf
R202 MOORSEENTOUR
Lamprechtshausen – Ibm Moor – Heratinger See – Holzstözersee – Höllersee – Lamprechtshausen
BAROCKTOUR
Langau – Straßwalchen – Mattsee – Perwang am Grabensee – Lamprechtshausen – Perwang am Grabensee – Palting – Lochen am See – Lengau
TANNBERG RÜNDE
Lochen am See – Lengau – Köstendorf – Mattsee – Lochen am See
- TRUMER SEEN ROUTE**
Mattsee – Grabensee – Obertrumer See
- TRUMERSEE-KRÄUTER-RUNDE 1**
Palting – Lochen am See – Obertrum – Perwang am Grabensee – Palting
- AUF DEN SPUREN VON PAPST BENEDEKT**
Burghausen – Altötting – Markt – Burghausen
- VOM CHEMIEDIAMANT INS EUROPARESERVAT**
Burghausen – Markt – Burghausen
- HELMBRECHT PFAD**
Burghausen – Ach – Hochburg – Burghausen
- R7 INTALRÜNDE**
Simbach am Inn – Europareservat Unterer Inn – Wittibreit – Simbach am Inn
- R8 AM EUROPARESERVAT**
Simbach am Inn – Europareservat Unterer Inn – Stubenberg – Wittibreit – Simbach am Inn
- ONE WAY ROUTEN - KOMBINIERBAR**
R24 MATTIGALRADWEG
Perwang am Grabensee – Mattighofen – Helpfau-Uttendorf – Braunau am Inn
R204 TRITTWEG
Schneegattern – Munderling – Mattighofen – Helpfau-Uttendorf – Braunau am Inn – St. Peter am Hart
Mattigalradweg und Trittweg können zu einer Rundtour kombiniert werden
R25 ILMER MOORRADWEG
St. Pantaleon – Haigermoos – Franking – Hochburg-Ach
VON BURG ZU BURG
Burghausen – Tittmoning
Die Burg zu Burg Tour und der Ibm Moorradweg können mit einem Abschnitt des Tauerntalradweges zu einer Rundtour kombiniert werden
- 3 TÄLER RADWEG**
Pfarrkirchen – Simbach am Inn
- MÜHLEN-AUEN-RADWEG**
Simbach am Inn – Europareservat Unterer Inn – Stubenberg – Wittibreit – Simbach am Inn
3-Täler Radweg und Mühlen-Auen-Radweg können zu einer Rundtour kombiniert werden
- ONE WAY ROUTEN - ZURÜCK MIT DER BAHN**
INN SALZACH ARCHITEKTUR
Neutitting – Burghausen
SALZHANDELSWEG
Burghausen – Tittmoning

DIE GROSSEN FERNRADWEGE
Von Salzburg kommt der Tauerntalradweg entlang der Salzach in die Region und mündet kurz vor Braunau in den Innradweg, der von Bayern herein kommt. Gemeinsam geht's unter Innradweg beschützt durch das Europareservat Unterer Inn weiter Richtung Passau.

DAS REGIONALE RADWEGENETZ
Insgesamt knapp 700 km umfasst das regionale Radwegenetz im Entdeckerviertel. Einige davon sind als Rundwege geführt. Für die anderen gibt es gute Möglichkeiten des Rücktransports mit öffentlichen Verkehrsmitteln. Ein ideales Angebot für Familien mit Kindern und alle, die sich gerne bewegen, aber dabei genussvoll unterwegs sind.

FLACH BIS SANFT HÜGELIG
Radeln dient und herent. Das flache bis sanft hügelige Land lädt vor allem Genussbiker ein. Die meisten Radwege verlaufen entlang von Flüssen und durch Moortlandschaften, sind dementsprechend flach und leicht zu befahren. Im Süden wird's manchmal etwas hügeliger und anspruchsvoller. Aber keine Sorge, Bergetappen gibt's nur ganz wenige. Wir verbinden das genussvolle Radeln mit den kulinarischen Genüssen der Region. Herzliche Schmäckerl und regionale Spezialitäten verwöhnen den Gaumen. Und natürlich gibt's eine Menge Sehenswürdigkeiten zu entdecken und ruhige Plätze in der Natur laden zum Rasten ein.

